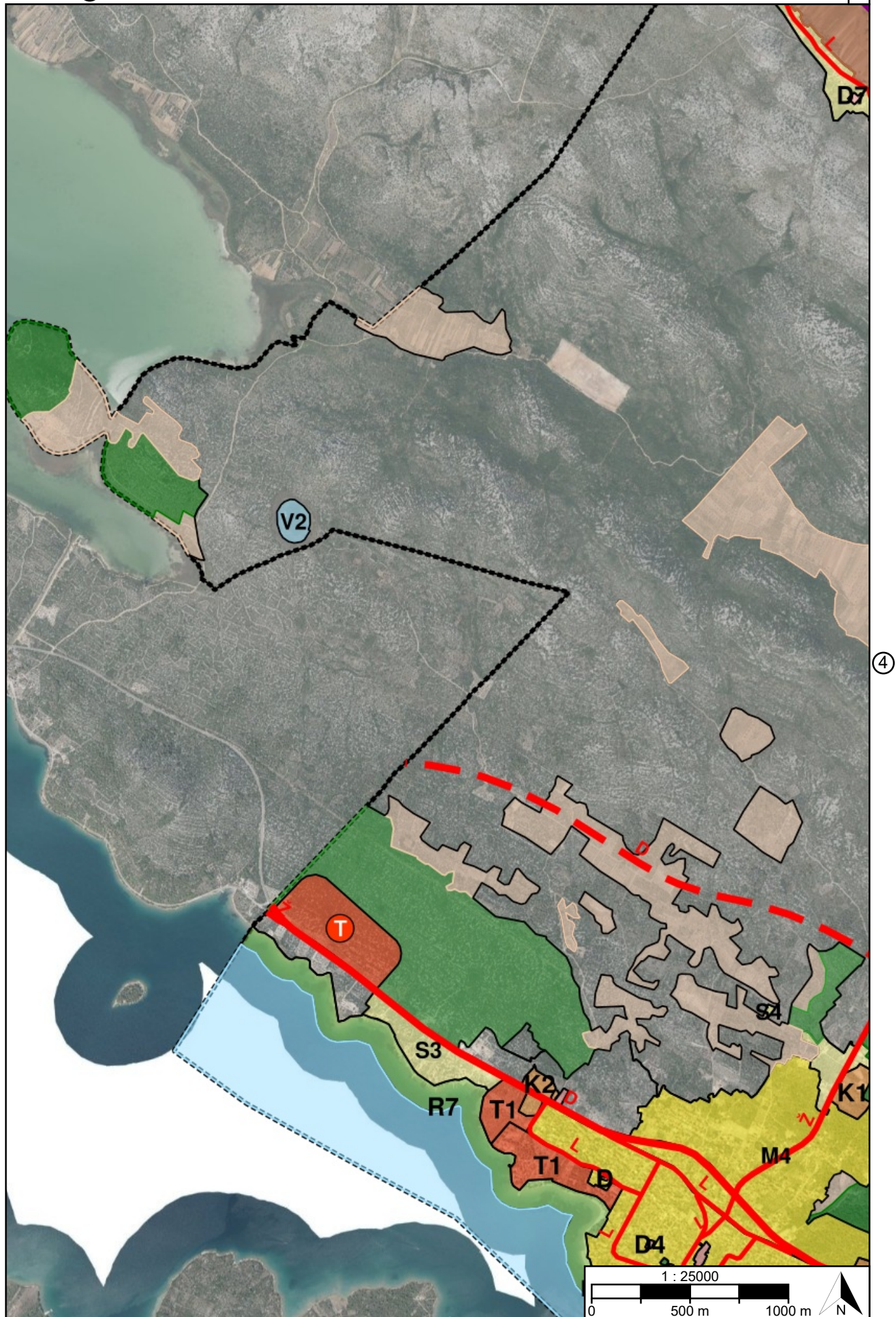


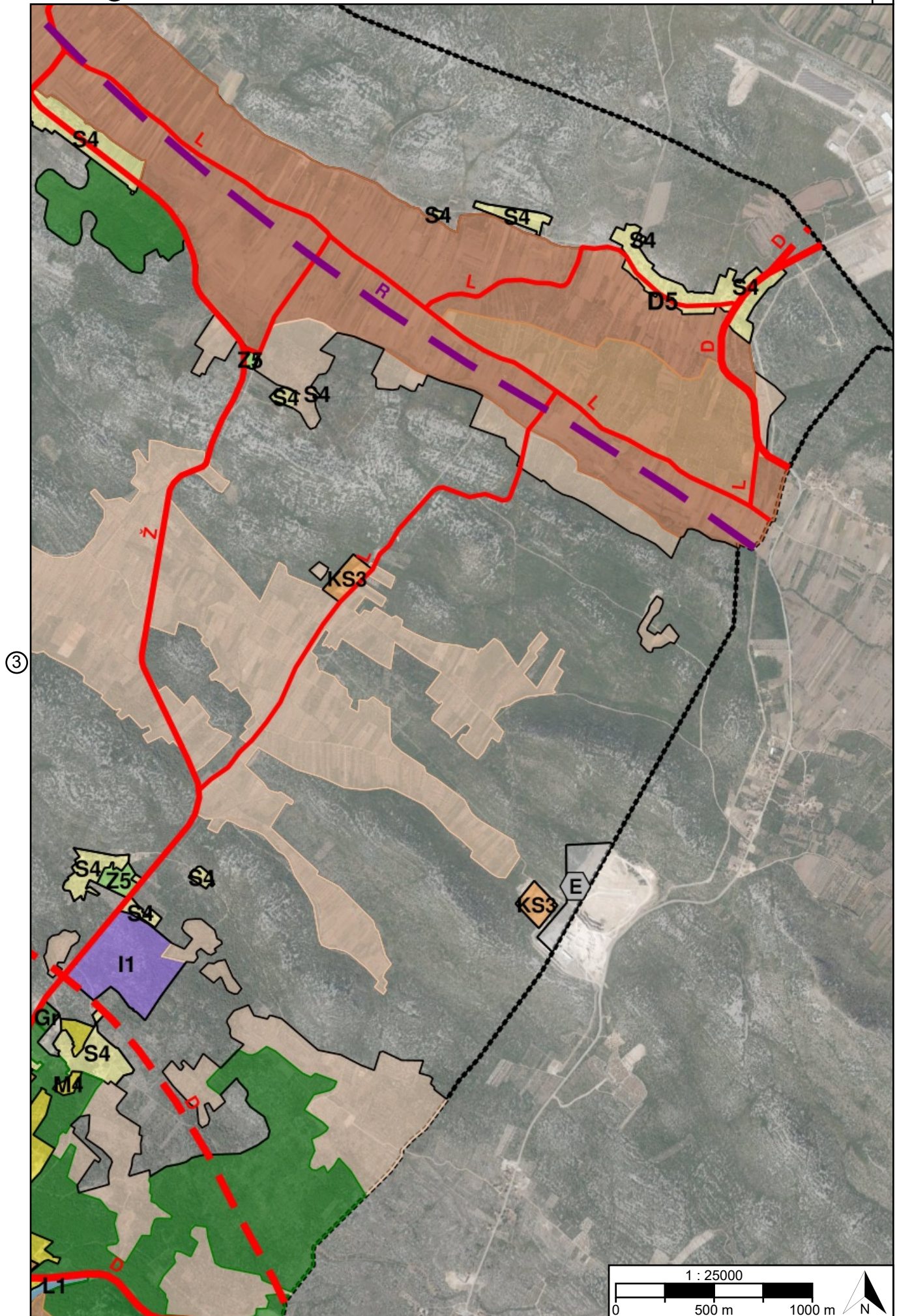


②

①









⑤



TUMAČ PLANSKOG ZNAKOVLJA

[OB-1-1] Obuhvat prostornog plana



[OB-1-1-3001] Obuhvat prostornog plana

[KN-1-1] Namjena prostora



[KN-1-1-1210] (E)
Eksploatacija mineralnih
sirovina



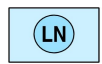
[KN-1-1-1300] Osobito
vrijedno zemljište
namijenjeno poljoprivredi




[KN-1-1-1310] Zemljište
namijenjeno šumi i šumsko
zemljište državnog značaja




[KN-1-1-2400] (T)
Ugostiteljsko-turistička
namjena područnog
(regionalnog) značaja (u
izdvojenom građevinskom
području izvan naselja)



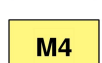
[KN-1-1-2933] (LN)
Površina infrastrukture -
luka nautičkog turizma
područnog (regionalnog)
značaja - marina, nautičko
sidrište



[KN-1-1-3003] (S3)
Stambena namjena



[KN-1-1-3004] (S4)
Stambena namjena



[KN-1-1-3054] (M4)
Mješovita namjena



[KN-1-1-3100] (D) Javna i
društvena namjena



[KN-1-1-3101] (D1) Javna i
društvena namjena -
upravna

D4

[KN-1-1-3104] (D4) Javna i
društvena namjena -
predškolska

D5

[KN-1-1-3105] (D5) Javna i
društvena namjena -
osnovnoškolska i
srednjoškolska

D7

[KN-1-1-3107] (D7) Javna i
društvena namjena -
kulturna

I1

[KN-1-1-3211] (I1)
Proizvodna namjena

K1

[KN-1-1-3261] (K1)
Poslovna namjena -
uslužna

K2

[KN-1-1-3262] (K2)
Poslovna namjena - veliki
trgovački centar

KS3

[KN-1-1-3283] (KS3)
Komunalno-servisna
namjena - građevni otpad

Gr

[KN-1-1-3290] (Gr) Groblje

V2

[KN-1-1-3301] Vrijedno
zemljište namijenjeno
poljoprivredi

Z3

[KN-1-1-3302] Ostalo
zemljište namijenjeno
poljoprivredi



[KN-1-1-3312] Ostalo
zemljište namijenjeno šumi



[KN-1-1-3322] (V2)
Površina unutarnjih voda -
površina povremeno pod
vodom



[KN-1-1-3331] Površina
mora



[KN-1-1-3399] Ostalo
zemljište



[KN-1-1-3401] (T1)
Ugostiteljsko-turistička
namjena (u građevinskom
području naselja)



[KN-1-1-3607] (R7)
Sportsko-rekreacijska
namjena - uređena plaža



[KN-1-1-3703] (Z3) Javna
zelena površina - dječje
igralište



[KN-1-1-3705] (Z5)
Zaštitna zelena površina



[KN-1-1-3913] (L1)
Površina infrastrukture -
luka otvorena za javni
promet

[IS-1-1] Cestovni promet



[IS-1-1-1003] (D) Cesta
državnog značaja



[IS-1-1-1004] (D) Cesta
državnog značaja -
planirano



[IS-1-1-2005] (Ž) Cesta
područnog (regionalnog)
značaja



[IS-1-1-3007] (L) Cesta
lokalnog značaja

[IS-1-2] Željeznički promet



[IS-1-2-1004] (R) Željeznička pruga za regionalni promet s pripadajućom željezničkom infrastrukturom - planirano

Naziv prostornog plana:

Prostorni plan uređenja Općine Pirovac

Naziv kartografskog prikaza prostornog plana:

1.1. Namjena prostora

Mjerilo prikaza:

1:25000

Vrsta postupka:

Postupak izrade i donošenja izmjene i dopune prostornog plana

Faza izrade plana:

Prijedlog prostornog plana za javnu raspravu

Oznaka revizije plana:

Odluka o izradi prostornog plana:

Odluka o izradi izmjene i dopune Prostornog plana uređenja Općine Pirovac (Službeni vjesnik Općine Pirovac broj 17/24., 5/25.)

Javna rasprava:

Javna rasprava provodi se od 24.12.2025. do zaključno s danom 23.01.2026.

Javni uvid:

od 24.12.2025. godine do 23.01.2026. godine, na lokaciji: Općina Pirovac, Trg Domovinskog rata 17 (1. kat), 22213 Pirovac, ponedjeljkom, srijedom i petkom od 08:00 do 14:00 sati

Javno izlaganje:

dana 19.01.2026. godine, na lokaciji: Kino dvorana Pirovac, Trg Domovinskog rata 18, 22213 Pirovac, 11:00 sati

Nositelj izrade prostornog plana:

Šibensko-kninska županija, Općina Pirovac
Jedinstveni upravni odjel

Odgovorna osoba nositelja izrade:

PROČELNICA
Ranka Vučković Vukman dipl.iur.

Tijelo koje donosi prostorni plan:

Šibensko-kninska županija, Općina Pirovac
Općinsko vijeće

Predsjednik tijela koje donosi prostorni plan:

PREDSJEDNIK OPĆINSKOG VIJEĆA
Igor Meić bacc.oec.

Stručni izrađivač prostornog plana:

URBANIZAM DUBROVNIK d.o.o.
Dubrovnik, Lazarina 2A
OIB: 26152630322

Odgovorna osoba stručnog izrađivača:

PROKURIST
Jurica Knego univ.mag.geogr.

Odgovorni voditelj izrade:

dr.sc. Zrinka Rudež dipl.ing.arh.

Stručni tim:

Naziv prostornog plana:

Prostorni plan uređenja Općine Pirovac

Naziv kartografskog prikaza prostornog plana:

1.1. Namjena prostora

Mjerilo prikaza:

1:25000

Vrsta postupka:

Postupak izrade i donošenja izmjene i dopune prostornog plana

Faza izrade plana:

Prijedlog prostornog plana za javnu raspravu

Oznaka revizije plana:

Prostor za digitalni potpis

Odgovorna osoba nositelja izrade:

PROČELNICA

Ranka Vučković Vukman dipl.iur.

Odgovorna osoba stručnog izrađivača:

PROKURIST

Jurica Knego univ.mag.geogr.

Odgovorni voditelj izrade:

dr.sc. Zrinka Rudež dipl.ing.arh.